



ระบบตรวจเรือประมงปี 2561

คู่มือการใช้งาน

ระบบตรวจเรือประมง ปี 2561

<http://survey.fisheries.go.th/>

ขั้นตอนการใช้งาน



SEARCH

คู่มือการสำรวจ

- > ขั้นตอนการสำรวจทางอิเล็กทรอนิกส์
- > คู่มือตรวจสอบเรือประมงพาณิชย์

ล็อกอิน เข้าสู่ระบบ

ชื่อผู้ใช้งาน

รหัสผ่าน

จำฉันไว้

www.pms.go.th/call-center (พ.ศ. 2561)

แบบบันทึกการตรวจวัดขนาดเรือประมง

ทะเบียนเรือ: 229405295 (น.โชคนันทชัย 1)

ชื่อเจ้าของเรือ: นายเกรียงศักดิ์ แจงจิตร หมายเลขบัตรประชาชน :3760700088618
ที่อยู่:เลขที่ 135/46 ถนนนาเกลือ ตำบลอานาหาร อำเภอมือง จังหวัดปัตตานี ชื่อได้เรือ :
วัสดุตัวเรือ : ไม้ ต้นกรอส: 33.61 ต้นเน็ต : 22.85
ความยาวเต็มลำ : 17 ความยาวฉาก : 15.72 กว้าง : 4.9 ลึก : 1.7
ตราอักษร : การ์ดเนอร์ หมายเลขเครื่อง : ไม่มี ชนิด : ดีเซล
ขนาดเครื่องยนต์: 112 กิโลวัตต์ จำนวนสูบ: 6

ชื่อผู้ได้รับใบอนุญาตชื่อ: สหิตา แสงกระจ่าง หมายเลขบัตรประชาชน :3860100319405
หมายเลขใบอนุญาต: 599401010161 เครื่องหมายประจำเรือ : TM644H ต้นกรอส: 33.61
ประเภทเครื่องมือ : เครื่องมือลอย ชนิดเครื่องมือทำการประมง : ลอบปลา จำนวน : 20 ฟัน ความยาวรวม : 0
ยี่ห้อ VMS : SKYWAVE รุ่น VMS : IDP-690 หมายเลขเครื่อง VMS : 01127892SKY4B61 สถานะ : True

ข้อมูลเรือ	ข้อมูลเครื่องยนต์	ใบอนุญาตทำการประมง/วิทยาสาร	รูปเรือ/เอกสารแนบ
ข้อมูลผู้ตรวจ			
วันที่ตรวจ	10/04/2560	เลขที่	w
ผู้ตรวจ	Call Center		
สถานที่	e		
ผลการตรวจ	<input checked="" type="radio"/> ผ่าน <input type="radio"/> ไม่ผ่าน		

เงื่อนไขการตรวจเรือ

- ✓ เรือที่จะมาตรวจได้ต้องไปยื่นคำร้องขอใบอนุญาตใหม่ที่ระบบ elicense และอยู่ในขั้นตอนพิจารณา
- ✓ เรือที่เคยมาตรวจวัด 3 ฝ่ายแล้ว จะทำการบันทึกรูปภาพ และ เลข UVI เท่านั้น
- ✓ เรือที่ต่ำกว่า 10 ตันกรอส จะต้องมีการตรวจวัดขนาดเรือ

ขั้นตอนการลงทะเบียนใช้งาน

ระบบตรวจเรือประมงปี 2561

เมนู ▾

ลงทะเบียน 1

ลงทะเบียน

ชื่อ-นามสกุล

นายประมง

ตำแหน่ง

เจ้าหน้าที่ตรวจเรือ

ชื่อหน่วยงาน

PIPO สงขลา

เบอร์โทรศัพท์

ศูนย์

ศูนย์ PIPO สงขลา

ลงทะเบียน 2

ยกเลิก

เข้าสู่ระบบ

ลงทะเบียน

ชื่อผู้ใช้

User2 3

รหัสผ่าน

abc1234

ตกลง

1. คลิกเมนูลงทะเบียน
2. บันทึกข้อมูลสำหรับลงทะเบียน และเลือกศูนย์ที่สำหรับตรวจ ซึ่งจะประกอบด้วย
 1. ศูนย์ PIPO 32 ศูนย์
 2. ชุดตรวจพื้นที่ 40 ชุด
3. กดปุ่ม ลงทะเบียน ระบบจะทำการสร้าง username/password ให้สามารถนำ username/password นี้ไปใช้เข้าระบบ โดยคลิกที่ปุ่มตกลง

เข้าสู่ระบบ

ผู้ใช้งานระบุชื่อผู้ใช้และรหัสผ่านในการเข้าสู่ระบบ
และทำการคลิกที่ปุ่ม เข้าสู่ระบบ

The image shows a web application interface for a Thai fishing boat inspection system. At the top, there is a header with a green icon of a clipboard and the text 'ระบบตรวจเรือประมงปี 2561'. Below the header is a green navigation bar with 'เมนู' (Menu) and 'ลงทะเบียน' (Register). The main content area features a white login form titled 'ล็อกอิน เข้าสู่ระบบ' (Login to System). The form contains two input fields: 'ชื่อผู้ใช้' (Username) with the value 'User1' and 'รหัสผ่าน' (Password) with masked characters '....'. There is a checkbox for 'จดจำฉันตลอดไป' (Remember me) which is currently unchecked. A 'เข้าสู่ระบบ' (Login) button is located below the password field. At the bottom of the form, there is a green button labeled 'ตรวจสอบผลการตรวจวัดขนาดเรือ' (Check boat size inspection results). The text 'px' is visible in the bottom left corner of the screenshot.

หน้าค้นหาข้อมูล

1. ระบบแสดงหน้าจอสำหรับค้นหาข้อมูลเรือ โดยกำหนดทะเบียนเรือที่ต้องการค้นหาและคลิกที่ปุ่ม ค้นหา

SEARCH

ค้นหา

คู่มือการสำรวจ

- > ขั้นตอนการสำรวจทางอิเล็กทรอนิกส์
- > คู่มือตรวจสอบเรือประมงพาณิชย์



2. เมื่อทำการค้นหาระบบจะแสดงข้อมูลของทะเบียนเรือ เพื่อทำการสำรวจข้อมูลต่อไป

ทะเบียนเรือ: **268418390** (จิตรรุ่งโรจน์ 2)



ชื่อเจ้าของเรือ: นายพัฒน์พงศ์ เหล่าปรีชากุล หมายเลขบัตรประชาชน :

ที่อยู่: 359 ถนนตลาดล่าง ตำบลตลาด อำเภอเมือง จังหวัดสุราษฎร์ธานี ชื่อใต้เรือ :

วัสดุตัวเรือ : ไม้ ต้นกรอส: 53.27 ต้นเน็ต : 45.28

ความยาวเต็มลำ : 23.9 ความยาวลาก : 22.3 กว้าง : 5.1 ลึก : 2

ตราอักษร : นิสสัน หมายเลขเครื่อง : RF10-104172 ชนิด : ดีเซล

ขนาดเครื่องยนต์: 313 กิโลวัตต์ จำนวนสูบ: 10

ชื่อผู้ได้รับใบอนุญาตชื่อ: พัฒน์พงศ์ เหล่าปรีชากุล หมายเลขบัตรประชาชน : 3849900025811

หมายเลขใบอนุญาต: 591030010055 เครื่องหมายประจำเรือ : TM3475A ต้นกรอส: 53.27

ประเภทเครื่องมือ : อวนลาก ชนิดเครื่องมือทำการประมง : อวนลากแผ่นตะเภา จำนวน : 2 ฟัน ความยาวรวม : 120

ยี่ห้อ VMS : Bluetraker รุ่น VMS : Bluetraker VMS หมายเลขเครื่อง VMS : 300234063437370 สถานะ : True

สำรวจ... 1

3. ผู้ใช้งานสามารถคลิกที่ปุ่มสำรวจ เพื่อเข้าไปบันทึกข้อมูลการสำรวจเรือที่ต้องการ หรือคลิกที่ปุ่ม สำรวจเรือขึ้นคาน ในกรณีที่ต้องการสำรวจเรือที่ขึ้นคานหรือเรือที่ไม่มีการแจ้งเข้าแจ้งออก

บันทึกการสำรวจ-1

- ระบบจะทำการดึงข้อมูลของเรือที่ต้องการสำรวจมาแสดงก่อน และผู้ใช้งานสามารถแก้ไขตามที่ได้สำรวจข้อมูลได้
- เมื่อทำการกรอกข้อมูลเรียบร้อยแล้ว ให้คลิกที่ปุ่ม บันทึก เพื่อบันทึกข้อมูลลงในฐานข้อมูล หรือ คลิกที่ปุ่ม ยกเลิก เพื่อย้อนกลับไปยังหน้าค้นหาข้อมูล

แบบบันทึกการตรวจวัดขนาดเรือประมง

ทะเบียนเรือ: 229405295 (น.โขคนันทชัย 1)

ชื่อเจ้าของเรือ: นายเกรียงศักดิ์ แจ่งจิตร หมายเลขบัตรประชาชน :3760700088618

ที่อยู่:เลขที่ 135/46 ถนนนาเกลือ ตำบลอานาเนาะ อำเภอมือง จังหวัดปัตตานี ชื่อใต้เรือ :

วัสดุตัวเรือ : ไม้ ต้นกรอส: 33.61 ต้นเน็ต : 22.85

ความยาวเต็มลำ : 17 ความยาวฉาก : 15.72 กว้าง : 4.9 ลึก : 1.7

ตราอักษร : การ์ดเนอร์ หมายเลขเครื่อง : ไม่มี ชนิด : ดีเซล

ขนาดเครื่องยนต์: 112 กิโลวัตต์ จำนวนสูบ: 6

ชื่อผู้ได้รับใบอนุญาตชื่อ: สหิตา แสงกระจ่าง หมายเลขบัตรประชาชน :3860100319405

หมายเลขใบอนุญาต: 599401010161 เครื่องหมายประจำเรือ : TM644H ต้นกรอส: 33.61

ประเภทเครื่องมือ : เครื่องมือลอย ชนิดเครื่องมือทำการประมง : ลอบปลา จำนวน : 20 ฟัน ความยาวรวม : 0

ยี่ห้อ VMS : SKYWAVE รุ่น VMS : IDP-690 หมายเลขเครื่อง VMS : 01127892SKY4B61 สถานะ : True

ข้อมูลเรือ

ข้อมูลเครื่องยนต์

ใบอนุญาตทำการประมง/วิทยุสื่อสาร

รูปเรือ/เอกสารแนบ

ข้อมูลผู้ตรวจ

วันที่ตรวจ

10/04/2560

เลขที่

w

ผู้ตรวจ

Call Center

สถานที่

e

ผลการตรวจ

ผ่าน ไม่ผ่าน

บันทึกข้อมูลส่วนที่ 1

ข้อมูลเรือ

ข้อมูลเครื่องยนต์

ใบอนุญาตทำการประมง/วิทยุสื่อสาร

รูปเรือ/เอกสารแนบ

ข้อมูลผู้ตรวจ

วันที่ตรวจ เลขที่

ผู้ตรวจ

สถานที่

ผลการตรวจ ผ่าน ไม่ผ่าน

เหตุผลไม่ผ่าน

ข้อมูลเรือ

ชื่อเรือ ทะเบียนเรือ

ชื่อเจ้าของเรือ หมายเลขโทรศัพท์

หมายเลขบัตรประชาชน

ที่อยู่

วัสดุตัวเรือ ไม้ เหล็ก ไฟเบอร์กลาส อื่นๆ

ขนาดเรือที่วัดได้ (หน่วยเป็นเมตร)

	ใหม่	เดิม		ใหม่	เดิม
ความยาวเต็มลำ	<input type="text" value="23.9"/>	<input type="text" value="23.9"/>	ความกว้าง	<input type="text" value="5.1"/>	<input type="text" value="5.1"/>
ความยาวจาก	<input type="text" value="22.3"/>	<input type="text" value="22.3"/>	ความลึก	<input type="text" value="2"/>	<input type="text" value="2"/>
ตันกรอส	<input type="text" value="53.27"/>	<input type="text" value="53.27"/>	ตันเน็ต	<input type="text" value="45.28"/>	<input type="text" value="45.28"/>
รายละเอียด	<input type="text"/>				

บันทึกข้อมูลส่วนที่ 2

ข้อมูลเรือ	ข้อมูลเครื่องยนต์	ใบอนุญาตทำการประมง/วิทยุสื่อสาร	รูปเรือ/เอกสารแนบ
ข้อมูลเครื่องยนต์ขับเคลื่อน 1			
ตราอักษร	<input type="radio"/> ฮีโน่ <input type="radio"/> คัมมินส์ <input type="radio"/> อีซูซุ <input checked="" type="radio"/> นิสสัน <input type="radio"/> การ์ดเนอร์ <input type="radio"/> วอลโว่		
	<input type="radio"/> ไดฮาร์ <input type="radio"/> คูโบต้า <input type="radio"/> ยันมาร์ <input type="radio"/> มิตซูบิชิ <input type="radio"/> อื่นๆ		<input type="text"/>
หมายเลขเครื่อง	<input type="text" value="RF10-104172"/>	ชนิด	<input type="text" value="ดีเซล"/>
รุ่นเครื่อง	<input type="text"/>	ขนาดเครื่องยนต์	<input type="text" value="313"/>
		จำนวนสูบ	<input type="text" value="10"/>
ข้อมูลเครื่องยนต์ขับเคลื่อน 2			
ตราอักษร	<input type="radio"/> ฮีโน่ <input type="radio"/> คัมมินส์ <input type="radio"/> อีซูซุ <input type="radio"/> นิสสัน <input type="radio"/> การ์ดเนอร์ <input type="radio"/> วอลโว่		
	<input type="radio"/> ไดฮาร์ <input type="radio"/> คูโบต้า <input type="radio"/> ยันมาร์ <input type="radio"/> มิตซูบิชิ <input type="radio"/> อื่นๆ		<input type="text"/>
หมายเลขเครื่อง	<input type="text"/>	ชนิด	<input type="text"/>
รุ่นเครื่อง	<input type="text"/>	ขนาดเครื่องยนต์	<input type="text"/>
		จำนวนสูบ	<input type="text"/>

บันทึกข้อมูลส่วนที่ 3

ข้อมูลเรือ

ข้อมูลเครื่องยนต์

ใบอนุญาตทำการประมง/วิทยุสื่อสาร

รูปเรือ/เอกสารแนบ

ใบอนุญาตทำการประมง

ใบอนุญาตทำการประมงเลขที่	<input type="text" value="591030010055"/>			
ประเภทเครื่องมือ	<input type="text" value="อวนลาก"/>	ชนิดเครื่องมือ	<input type="text" value="อวนลากแผ่นตะเข้"/>	
ผู้ได้รับใบอนุญาต	<input type="text" value="พัฒพงษ์ เหล่าปรีชากุล"/>			
จำนวนเครื่องมือในเรือ	<input type="text" value="2"/>	ชุด		
ขนาดตาอวน	<input type="text" value="4, 5"/>	ชม. ความยาว	<input type="text" value="120"/>	เมตร
เครื่องหมายประจำเรือ	<input type="text" value="TM3475A"/>			

VMS เฉพาะเรือขนาด 30 ตันกรอสขึ้นไป

หมายเลข VMS	<input type="text" value="300234063437370"/>	สถานะใช้งาน	<input checked="" type="radio"/> ใช้งานได้ <input type="radio"/> ใช้งานไม่ได้
หมายเลขตะกั่วยึดตรึง	<input type="text"/>	หมายเลข Serial No.	<input type="text"/>
UVI	<input type="text"/>	ตรึงพังงา	<input type="text"/>

วิทยุสื่อสาร

<input type="checkbox"/> VHF/FM ความถี่	<input type="text"/>	หมายเลขเครื่อง	<input type="text"/>
<input type="checkbox"/> HF/CB ความถี่	<input type="text"/>	หมายเลขเครื่อง	<input type="text"/>
<input type="checkbox"/> HF/SSB ความถี่	<input type="text"/>	หมายเลขเครื่อง	<input type="text"/>

คำถามเพิ่มเติม

1. ออกเรือโดย






เจ้าของเรือ ใต้เรือ ผู้ได้รับใบอนุญาตทำการประมง อื่นๆ โปรดระบุ

2. จำนวนแรงงานทั้งหมด คน

3. ท่านประกอบอาชีพอื่นๆ นอกเหนือจากการทำการประมงใช่หรือไม่

ไม่ใช่ ใช่ โปรดระบุ

บันทึกข้อมูลส่วนที่ 4

ข้อมูลเรือ	ข้อมูลเครื่องยนต์	ใบอนุญาตทำการประมง/วิทยุสื่อสาร	รูปเรือ/เอกสารแนบ
รูปภาพ			
หัวเรือกรมชาย		หัวเรือกรมขวา	
			
<input type="button" value="เลือกไฟล์"/> <input type="button" value="ไม่ได้เลือกไฟล์ใด"/>		<input type="button" value="เลือกไฟล์"/> <input type="button" value="ไม่ได้เลือกไฟล์ใด"/>	
ภาพเรือเต็มลำ		ภาพตัวดอก UVI	
			
<input type="button" value="เลือกไฟล์"/> <input type="button" value="ไม่ได้เลือกไฟล์ใด"/>		<input type="button" value="เลือกไฟล์"/> <input type="button" value="ไม่ได้เลือกไฟล์ใด"/>	
เครื่องยนต์			
			
<input type="button" value="เลือกไฟล์"/> <input type="button" value="ไม่ได้เลือกไฟล์ใด"/>			
เอกสารแนบ			
สำเนาแบบฟอร์มตรวจเรือ	<input type="button" value="เลือกไฟล์"/> <input type="button" value="ไม่ได้เลือกไฟล์ใด"/>		
เอกสารแนบอื่นๆ 1	<input type="button" value="เลือกไฟล์"/> <input type="button" value="ไม่ได้เลือกไฟล์ใด"/>		
เอกสารแนบอื่นๆ 2	<input type="button" value="เลือกไฟล์"/> <input type="button" value="ไม่ได้เลือกไฟล์ใด"/>		

บันทึกการสำรวจเรียบร้อยแล้ว

ระบบจะแสดงข้อความยืนยันการบันทึกข้อมูล ผู้ใช้งานสามารถคลิกที่ปุ่ม ตกลง เพื่อย้อนกลับไปยังหน้าค้นหาข้อมูล

แบบบันทึกการตรวจสอบเรือประมงที่ได้รับใบอนุญาตทำการประมง

ทะเบียนเรือ: **397401232** (ลิตานาวี)

ชื่อเจ้าของเรือ: นายภิญโญ แก้วพิทักษ์สกุล ชื่อใต้เรือ : นายทวี แป้นไทย

ชื่อผู้ได้รับใบอนุญาตและหมายเลขใบอนุญาต ชื่อ: ภิญโญ แก้วพิทักษ์สกุล หมายเลข : 591030010045

เครื่องหมายประจำเรือ : TM3168A ตันกรอส: 25.31 ประเภทเครื่องมือ : อวนลาก

ชนิดเครื่องมือทำการประมง : อวนลากแผ่นตะเภา จำนวน : 2 ผืน ความยาวรวม : 92

ยี่ห้อ VMS : รุ่น VMS : หมายเลขเครื่อง VMS : สถานะ :

บันทึกข้อมูลเรียบร้อยแล้ว

ตกลง